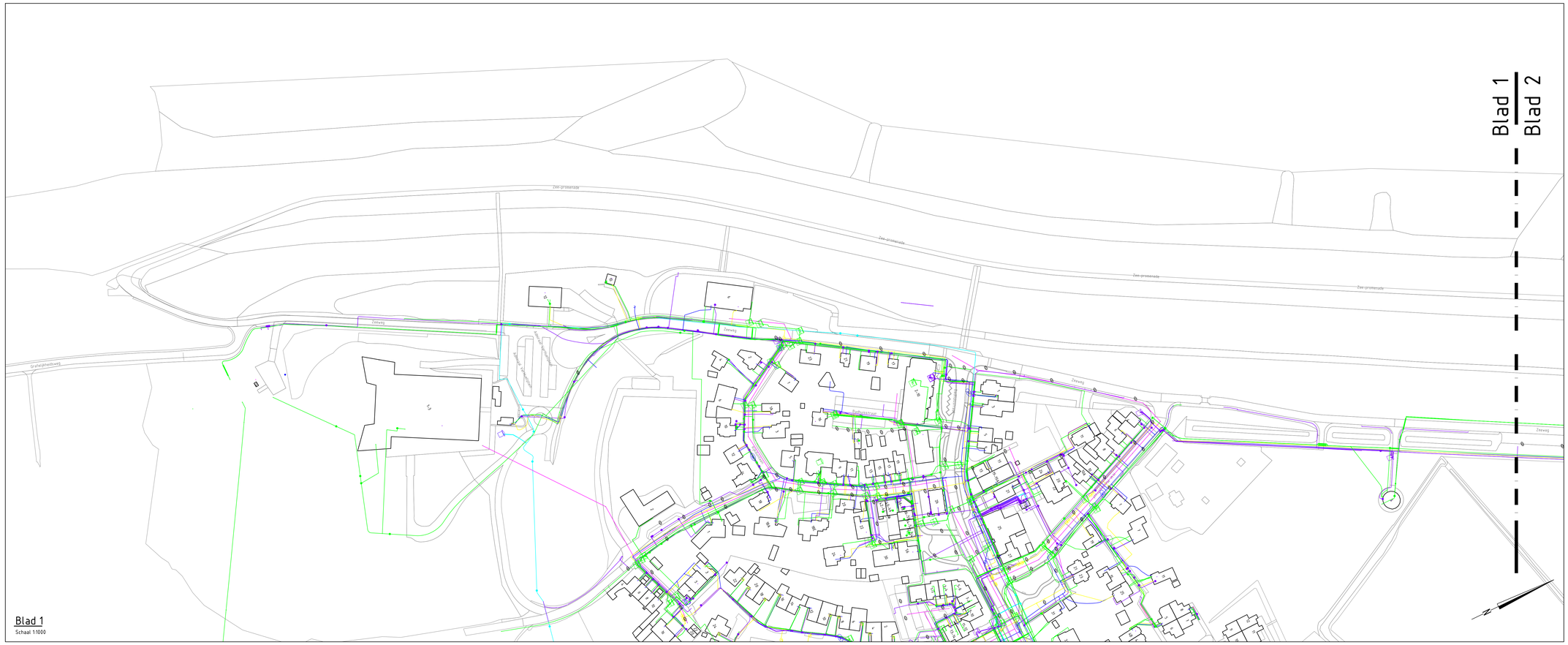

Blad 1
Schaal 1:1000

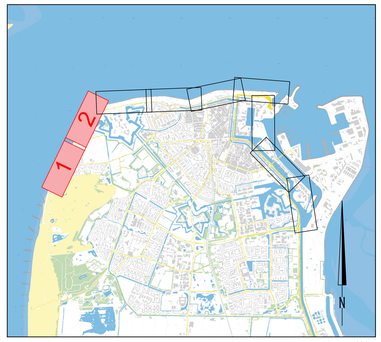

Situatie Luchtfoto

© PDOK

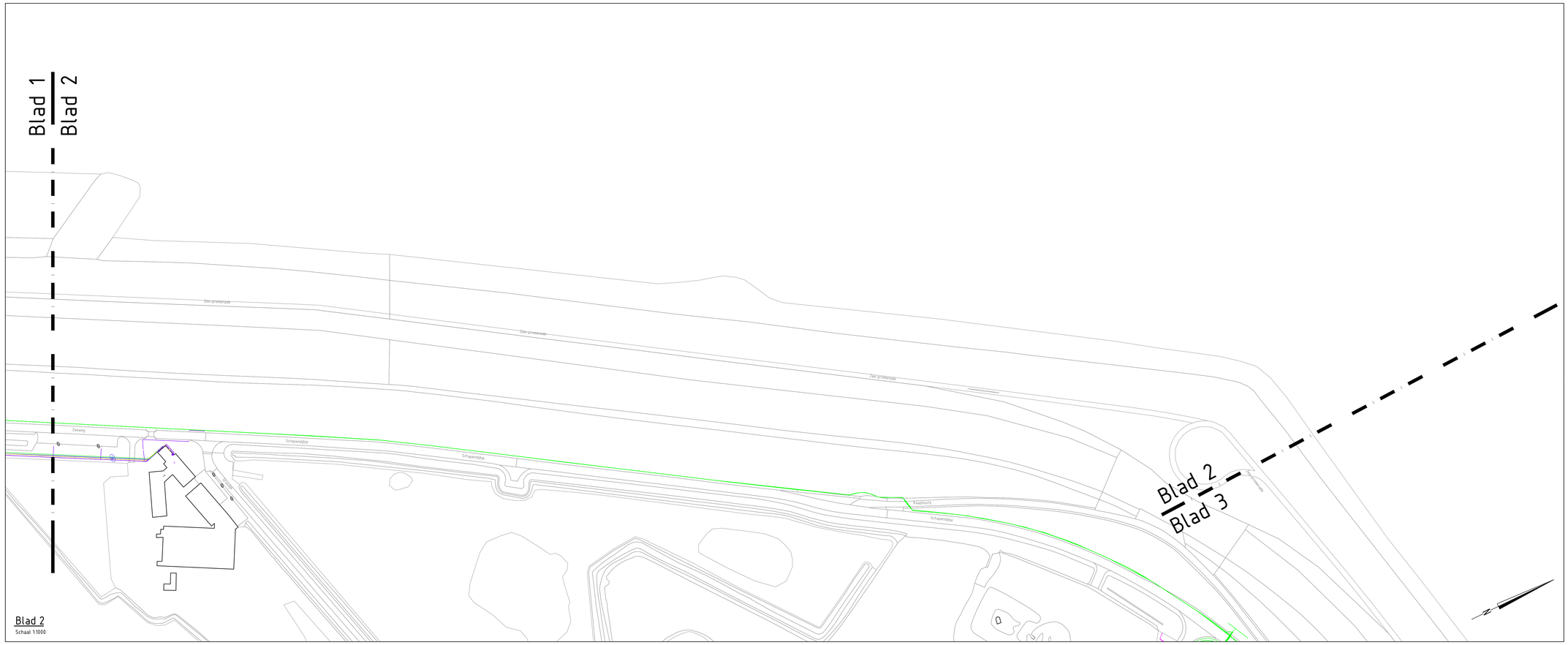

Blad 2
Schaal 1:1000

LEGENDA

- Topografie
- Riool vrijverval
- Persriool
- Datatransport
- Laagspanning
- Middenspanning
- Hoogspanning
- Gas lagedruk
- Gas hogedruk
- Water

1:1000 — 0m, 20, 40, 60, 80

Maten in meters, tenzij anders vermeld
Diameters in millimeters, tenzij anders vermeld
Hoogtematen in meters t.o.v. N.A.P., tenzij anders vermeld
Ligging bestaande kabels en leidingen ter indicatie ingetekend
De geprojecteerde K&L zijn afkomstig uit klic oriëntatiemelding 23O0089717, 23O0089718 en 23O0089719

Wijz.	Datum	Get.	Omschrijving:

Project:
HWBP Monnickendam

Opdrachtgever:
Hoogheemraadschap Hollands Noorderkwartier

Omschrijving:
Inventarisatie K&L
Helderse Zeewering - vak 4 en vak 3

Bestelnummer:

Gec. (projectleider): Niet gecontroleerd
Gec. (controleur): Niet gecontroleerd

rps MAKING COMPLEX EASY
Kabels en leidingen
Elektronicaweg 2, 2628 XG Delft
Postbus 5004, 2600 GB Delft
T +31 15 750 15 50
W www.rps.nl

Projectnummer:	NL202040294
Projectleider:	R. v/d Kaay
Auteur:	J. Dinh
Fase:	VO

Logo opdrachtgever: Hoogheemraadschap Hollands Noorderkwartier

Formaat:	A0
Schaal:	1:1000
Status:	Concept
Datum:	06-07-2023
Blad:	1&2 van 9 bladen
Nummer:	NL202040294_OT
Wijz:	0

NL202040294_OT.dwg